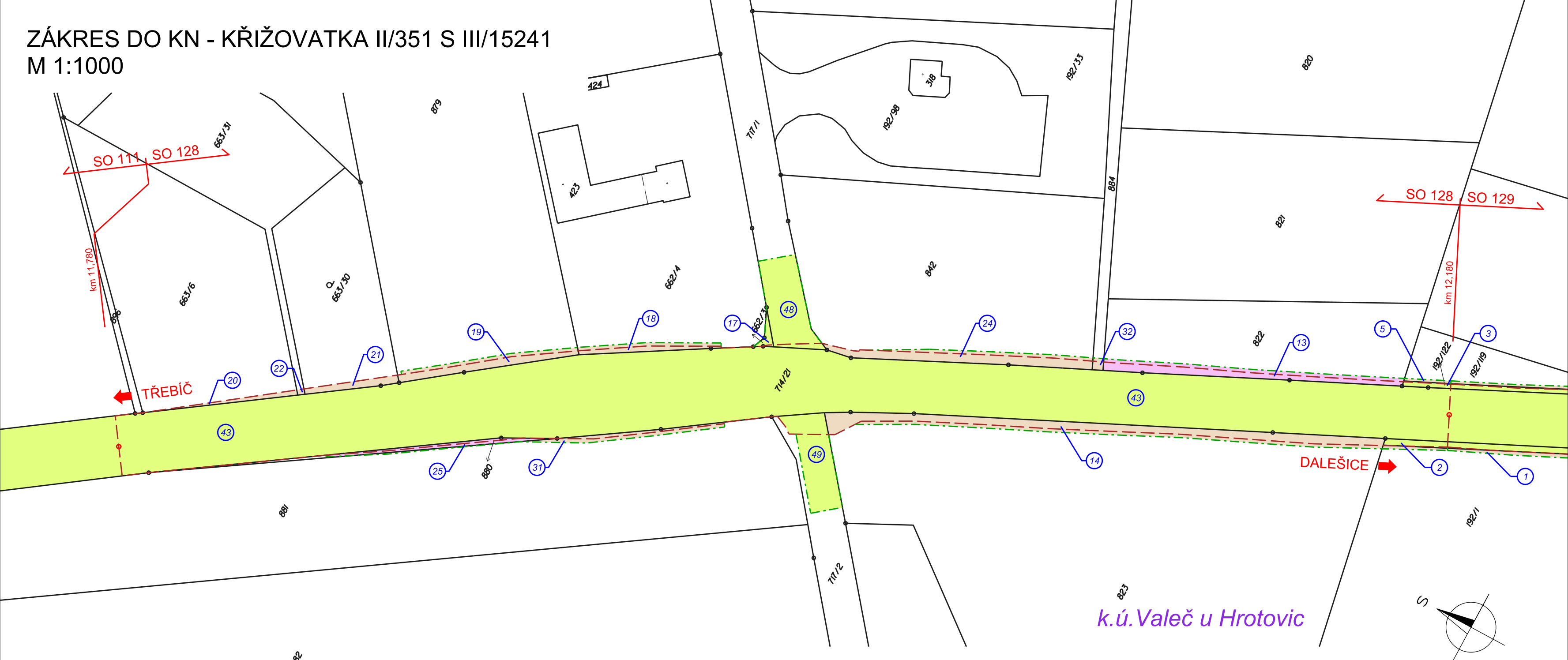








ZÁKRES DO KN - KŘÍŽOVATKA II/351 S III/15241  
M 1:1000



LEGENDA:

- |   |   |
|---|---|
|   | zábor trvalý                                    |
|   | zábor dočasný                                   |
|   | pozemky Kraje Vysočina                          |
|   | pozemky ČR                                      |
|   | pozemky obecní                                  |
|   | pozemky soukromé                                |
|   | pozemky bez LV                                  |
|  | pořadové číslo pozemku dle záborového elaborátu |
|   | hrany návrhu                                    |
|   | hranice katastrálního území                     |
|   | hranice pozemku                                 |
|   | hranice pozemku slučková                        |

OBJEDNATEL		KRAJ VYSOČINA		AKCE:  II/351 TŘEBÍČ - KŘÍŽ. S II/399, 2.ČÁST					
OBEC		TŘEBÍČ - DALEŠICE							
KRAJ		VYSOČINA							
DATUM		10.2017							
FORM. A4		3 x A4		PŘÍLOHA:  ZÁKRES DO KN - KŘÍŽOVATKA II/351 S III/15241					
STUPEŇ		DUR							
<div>GENERÁLNÍ PROJEKTANT:</div> <div><div>AF-CITYPLAN s.r.o.</div><div>MAGISTRŮ 1275/13 140 00 PRAHA 4 tel.: +420 277 005 500</div><div>www.afconsult.com    www.af-cityplan.cz</div></div> <div>ČSN EN ISO 9001, ČSN EN ISO 14001</div>				VEDOUcí ODDĚLENÍ: Ing. V. BARTŮNEK			KOPIE Č.:	ČÁST:	PŘÍLOHA Č.:
				VEDOUcí PROJEKTU: Ing. J. KUBÁSEK					
				VYPRACOVAL: Ing. J. KUBÁSEK					
				KONTROLA: Ing. V. BARTŮNEK					
				MĚŘÍTKO:		1:1000		Č. ZAKÁZKY: 12-2-116	
				DOKUMENTACI LZE UŽÍVAT POUZE VE SMYSLU PŘÍSLUŠNÉ SMLOUVY O DÍLO. KOPIROVÁNÍ A ROZMNOŽOVÁNÍ POUZE PO PŘEDCHOZÍM SOUHLASU AF-CITYPLAN s.r.o.					